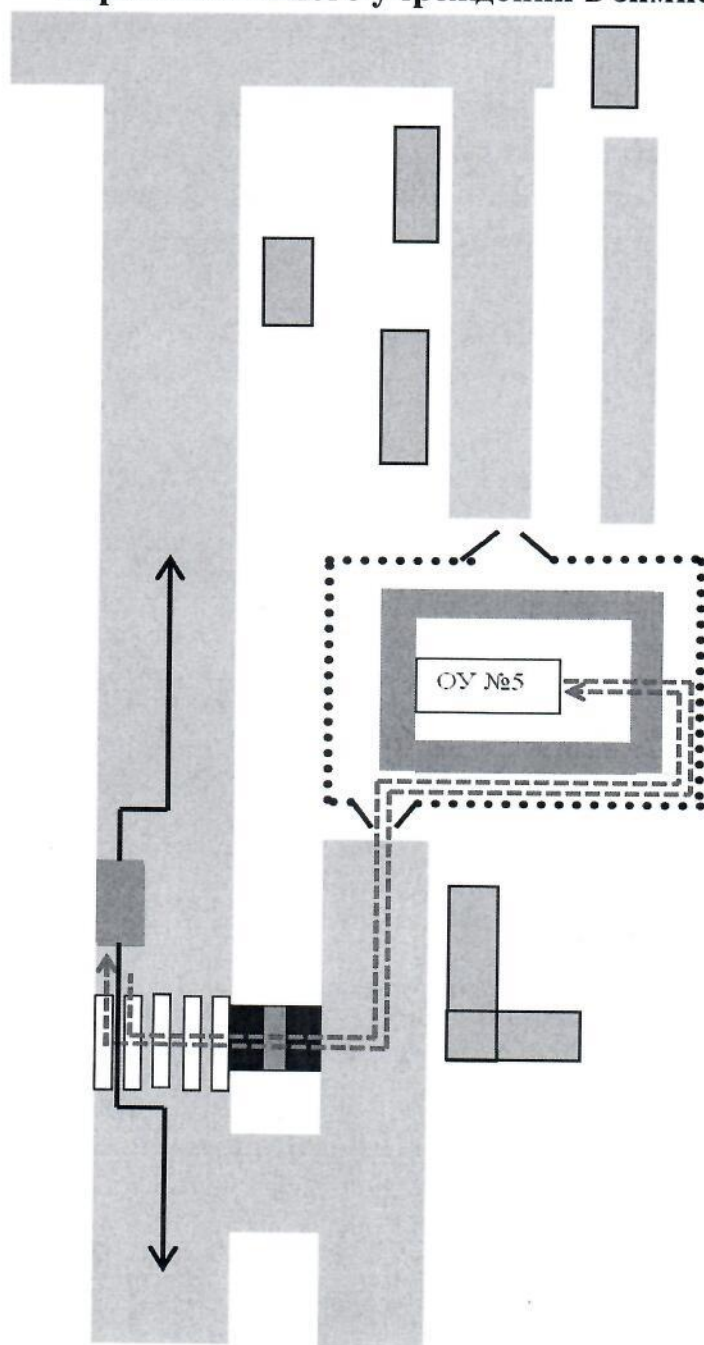




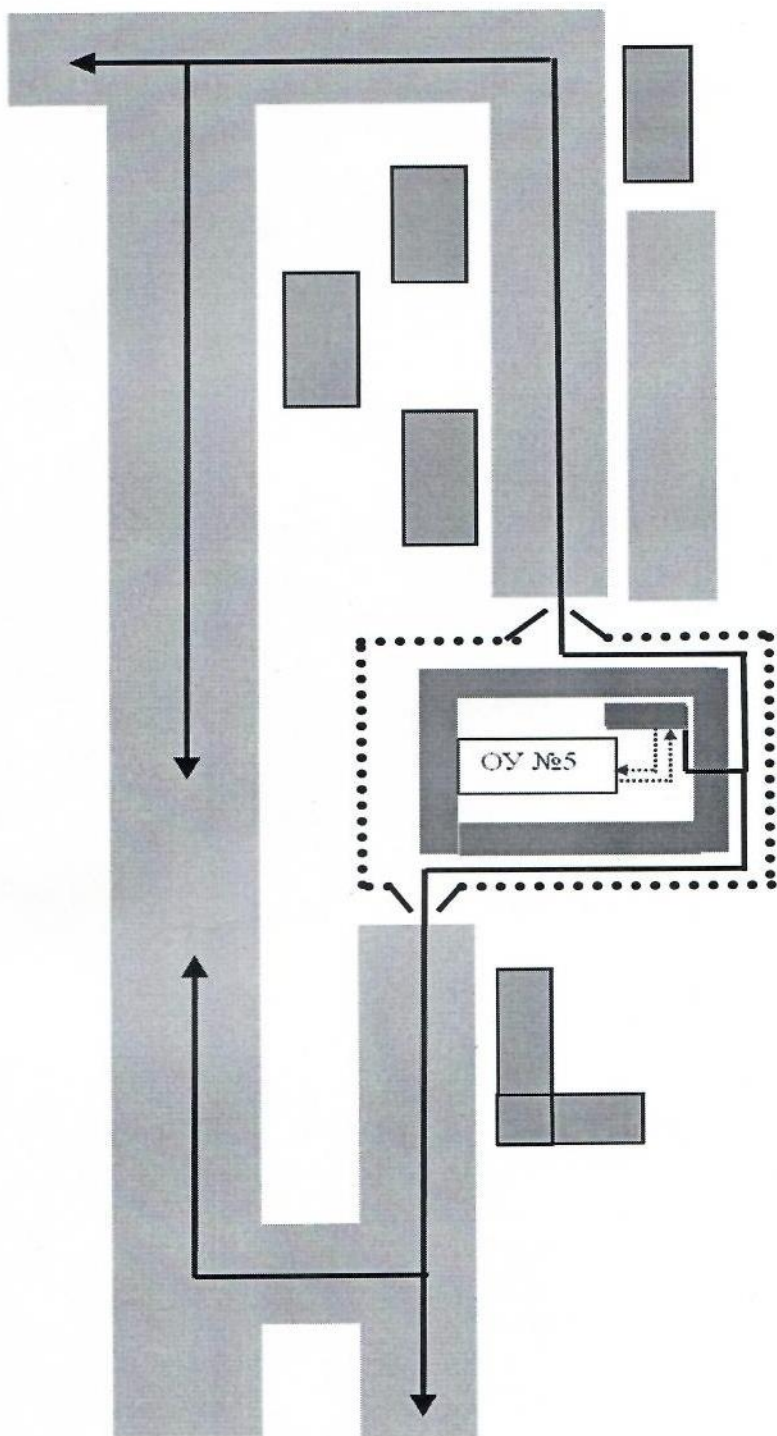



Пути движения транспортных средств к местам разгрузки/погрузки и рекомендуемые пути передвижения детей по территории образовательного учреждения в зимне - весенний период



-  - движение школьного автобуса
-  - движение детей и подростков на территории ОУ к месту посадки/высадки
-  - место посадки/высадки детей и подростков
-  - лестница

Пути движения транспортных средств к местам разгрузки/погрузки и рекомендуемые пути передвижения детей по территории образовательного учреждения в осенний период



-  - движение школьного автобуса
-  - движение детей и подростков на территории ОУ к месту посадки/высадки
-  - место посадки/высадки детей и подростков

План-схема расположения ОУ

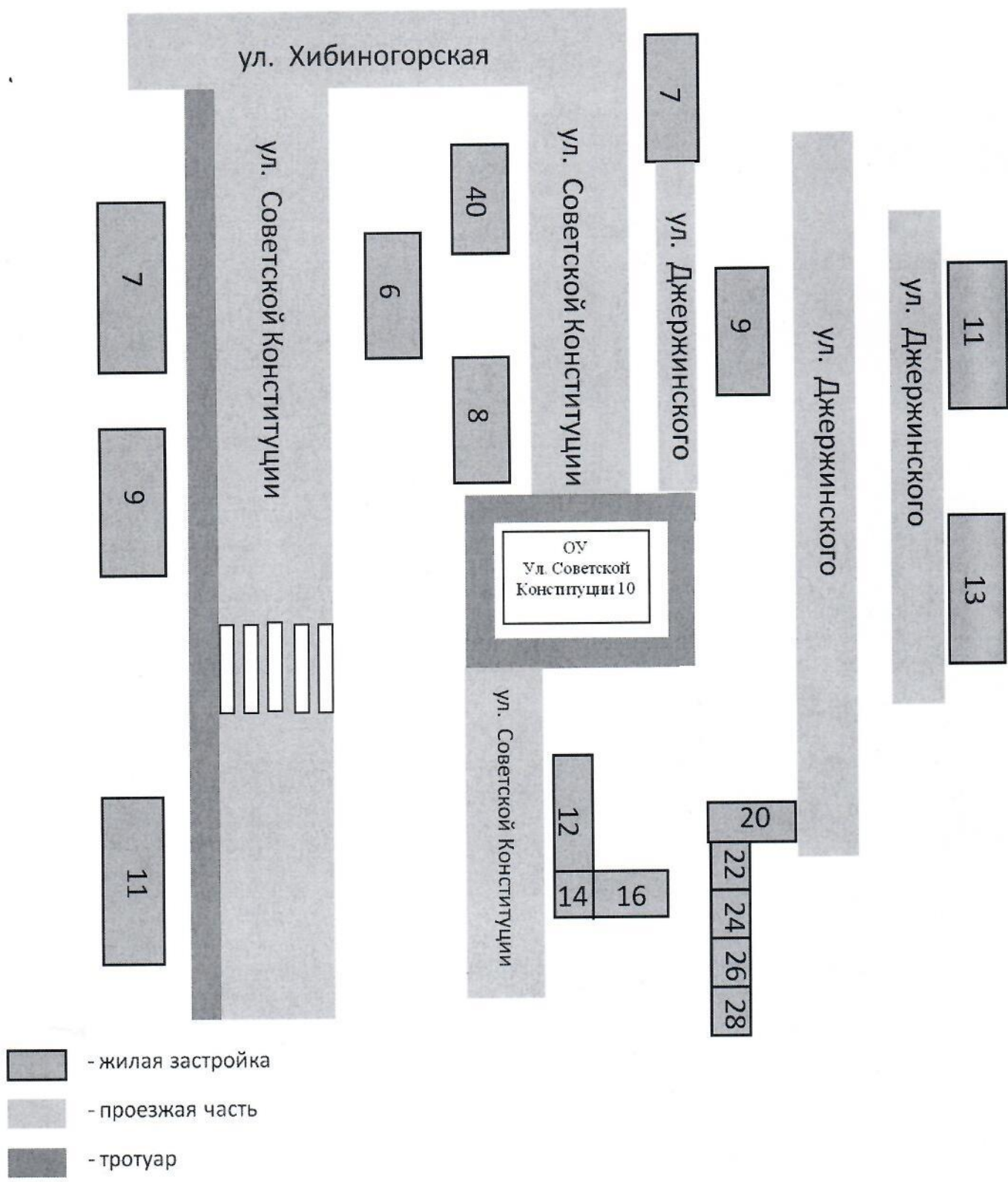
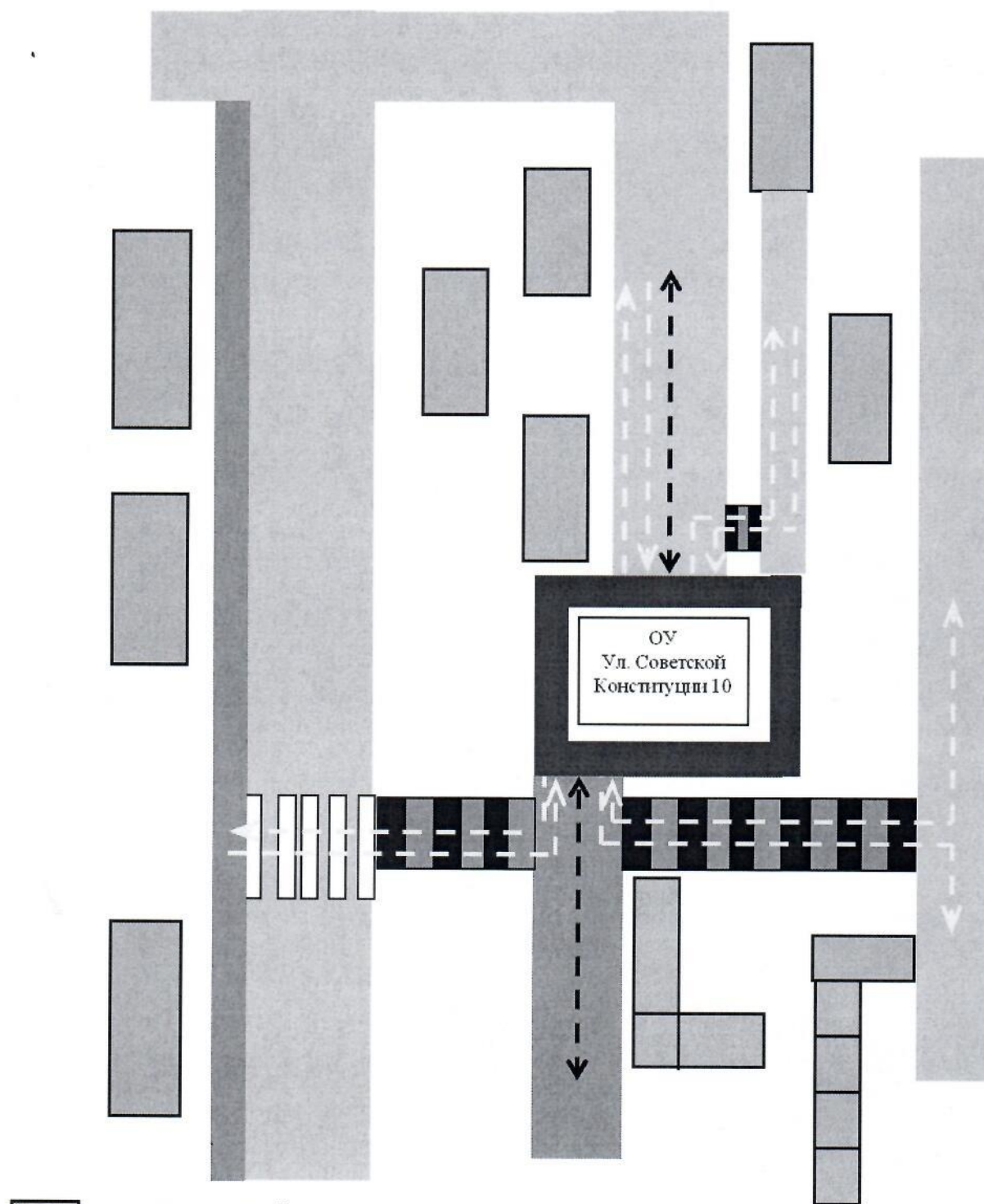


Схема организации дорожного движения в непосредственной близости от образовательного учреждения



- жилая застройка
- проезжая часть
- тротуар
- лестница
- ←
→
 - движение автотранспорта
- ↑
↓
 - движение детей и пешеходов

Фотоматериалы пешеходных переходов в микрорайоне школы